

- 20 - 3 P 415/1

*Carteau d'Assemblage*

*des Communes de*

*Castellare, Loreto, Senta, Sorzi, Sorzio-Occagnano, Demofasica et Descovato.*

*Canton de Vesenalo*

*En l'Année 1<sup>re</sup> de la République*

*Terminé sur le terrain en 1847*

*contient 21 Sections de 14 à 2000 mètres*

*Échelle de 1:10000*

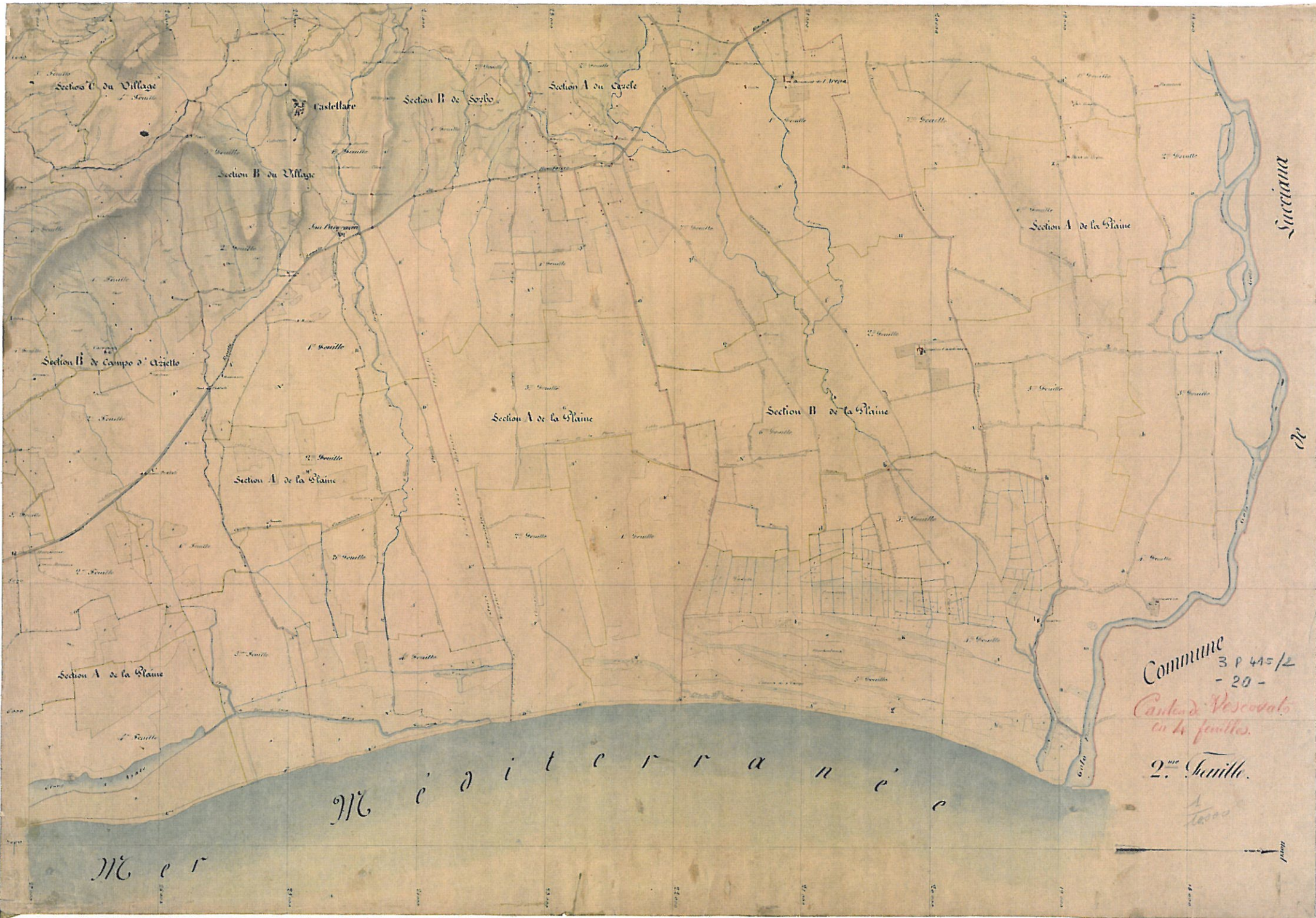
*10000*

*Castellare - Loreto*

*de*

*Commune*





Section C du Village

Castellare

Section B de Serbo

Section A du Casale

Section B du Village

Section A de la Plaine

Section B de Campo d'Arsetto

Section A de la Plaine

Section B de la Plaine

Section A de la Plaine

Section A de la Plaine

Mediterranée

Mer

Sacciana

Commune 3 P 415/2  
- 20 -

Cantons de Vescevals  
en 4 feuilles.

2<sup>me</sup> feuille.

18000



de Lucciana

Section A

Section A

Feuille

Feuille

Section

Arzo di Vigna

Sant. Gineto

Santa Croce

Sabatone

Campanone

Ogliastone

Triviera

Section A

Feuille

Section A

Feuille

Feuille  
VESCOVATO

Commune  
- 20 -  
3831,6/2

VESCOVATO.  
Section A dite de la  
Plaine  
Le Feuille Site de Sant. Gineto  
Carte de l'Etat de 1825  
Commune subdivisée en fons, et par Mars 1825, avec la  
supplément de l'Etat de 1825

**VECOVATO.**  
 Section Ardite de la  
 Plaine (in 2 Feuilles)  
 2<sup>e</sup> Feuille dite de Saline  
 Dressée & levée en 1782 par M. de la Roche  
 Commis aux Eaux & Forêts de la Rochelle  
 par M. de la Roche

Commune de Lucciana



22

100

3377

- 20 -  
**VESCOVATO.**  
 Section A<sup>3</sup> dite de la  
 Plaine en 3 Feuille  
 3<sup>e</sup> Feuille dite de Foresta  
 Constaté au Cabinet de la Ville de  
 Florence par le Baron de M...  
 le 27 Mars 1757

3P346/4

de

Lucciana

Commune

Feuille

Section

A

Section

Feuille

Feuille

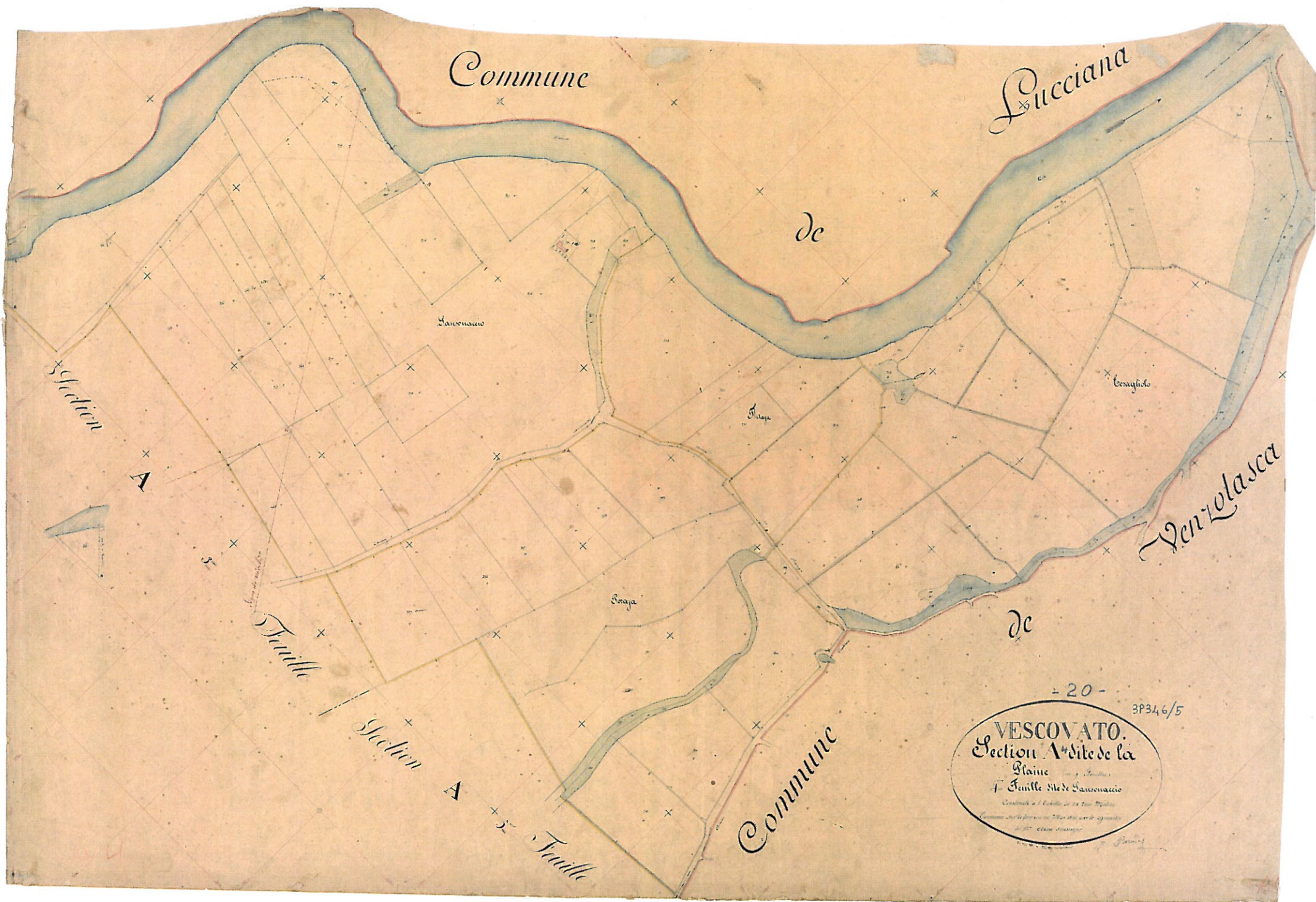
Section

Section

A

Feuille





Commune

Pucciana

de

Sansonaccio

Benaglio

Palaja

Soraja

Venrolasca

de

Commune

Section

A

Feuille

Section

A

Feuille

- 20 -

3P346/5

**VESCOVATO.**  
 Section A dite de la  
 Plaine  
 Feuille No de Sansonaccio  
 Contient le plan de la dite Section  
 Commune de Vescovato - Italie - 1808

Section

A

Fuilla

Section

Fuilla

Apelle

Batallo

Benquende

Sembue

Duana

Scarp

Venzolasca

- 20 - 3P346/6

**VESCOVATO.**  
 Section A<sup>5</sup> dite de la  
 Plaine (de 9 Fuilla)  
 5<sup>e</sup> Fuilla dite de Batallo  
 Contient n. l'Église de la paroisse  
 de 17<sup>e</sup> Classe cadastrale

Pennacchia

Morte

Section

Commune

de

6074

45



Section A 57 Feuille

Section

A

Feuille

Commune

de

Parolasca

Bismarck

Inocchietto

Alqua

Mezzaninche

Denneduce

Sezzo di Vigna

Diada-longa

Feuille

A

20-3P346/7

VESCOVATO.  
Section A dite de la  
Plaine  
& Feuille de de Bismarck  
Conservé au Cabinet de la Cour Royale  
de Turin le 10 Mars 1842 par le  
Général de Division de la Cour

Section

Section

A

Feuille

Section

A

Feuille



- 20 -

3P346/8

**VESCOVATO.**  
 Section A dite de la  
 Plaine  
 7 Feuilles de Vallicelli  
 Consigné au Plan de 1789  
 par le Bureau des  
 Cadastres de la Commune de Vescovalo

Section A  
 Feuilles  
 Section



Commune de Vescovalo  
 de Venzolasca

4186  
 47

**VESCOVATO.**  
 Section A<sup>8</sup> dite de la  
 Plaine (n<sup>o</sup> 9 Feuille)  
 8<sup>e</sup> Feuille dite de Sciancalacia

*Construite au Cabinet de la Ville de Vescovento  
 Commencée le 17 Mars 1788. Finie le 17 Mars 1790.  
 217<sup>o</sup> 1/2. 1788. 1790.*



Commune de Monte Lucciana

Feuille f g Section

Section

Commune

Section

Feuille

Feuille

Brancale

Monte

de

Brancale

Sanone

Boza

VESCOVATO.  
Section A dite de la  
Plaine (de Sanone)  
de Feuille dite de Brancale  
Contrôle à l'échelle de 1:25,000  
Commune de Vescovalo - 1848  
de la Commune de Vescovalo

3P346/10

A

A

109

17



**VESCOVATO**  
 Section B<sup>2</sup> dite du  
 Village  
 2<sup>e</sup> Feuille dite du Village  
 Contient 4 feuilles de 14 1/2 toises  
 Contient sur le terrain de 37 1/2 toises par le Capucins  
 et 1/2 toise de largeur



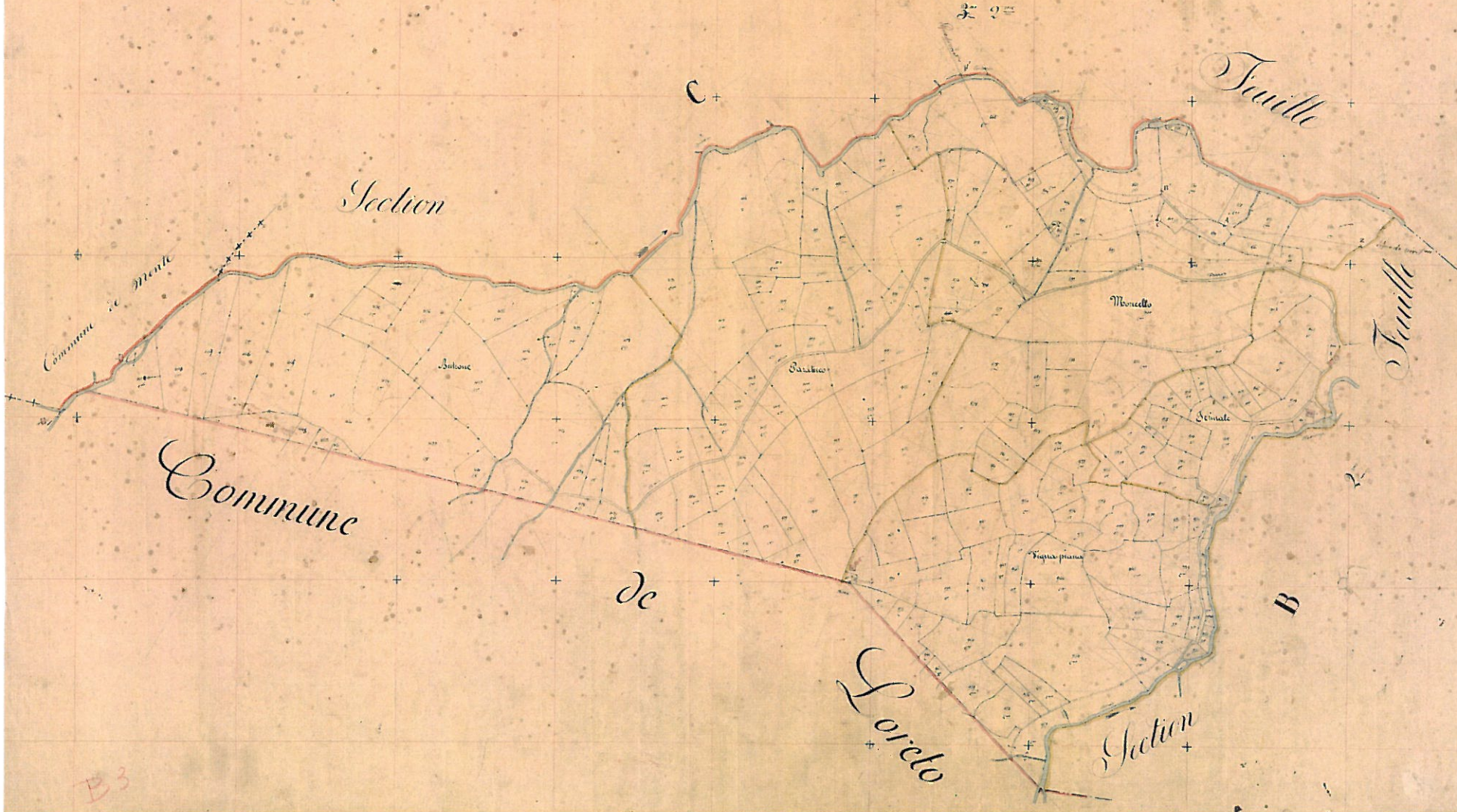
— Village de Vesovato —  
 — Contient 4 feuilles de 14 1/2 toises —



B-

B-

**VESCOVATO.**  
 Section B 3 dite du  
 Village  
 3<sup>e</sup> Feuille dite de Paratino  
 Construite à l'échelle de 1:25,000  
 Commune de Loreto en 1845 par le Génie  
 de l'Etat



B3

Commune d'Olmo

Section C  
Traille

Commune de  
Vescovato

Section C

Partie dévolue à l'échelle de 1:5000  
d'après le plan cadastral

3P346/14



Nul

420

*Nota*  
Cette Section contenait et abord  
trois feuilles la première a été  
réduite par suite de la rectification  
opérée au périmètre de la Commune.

**VESCOVATO.**  
Section Cadastre des  
Colletole  
7. Feuille de la Colletole  
Cadastral n° 1 de la Commune de Vescovalo  
Commune de Vescovalo n° 1 de la Commune  
de Vescovalo

*Section*

†

*No 10* ~~Feuille~~  
*onte*

*Commune*

*de*

Colletole

Colantole

Milano

Saggio bene

Schena

Sanapia

Sanasco

Porte

*Section*

*Section*

*Feuille*

*Section*

B

*Feuille*

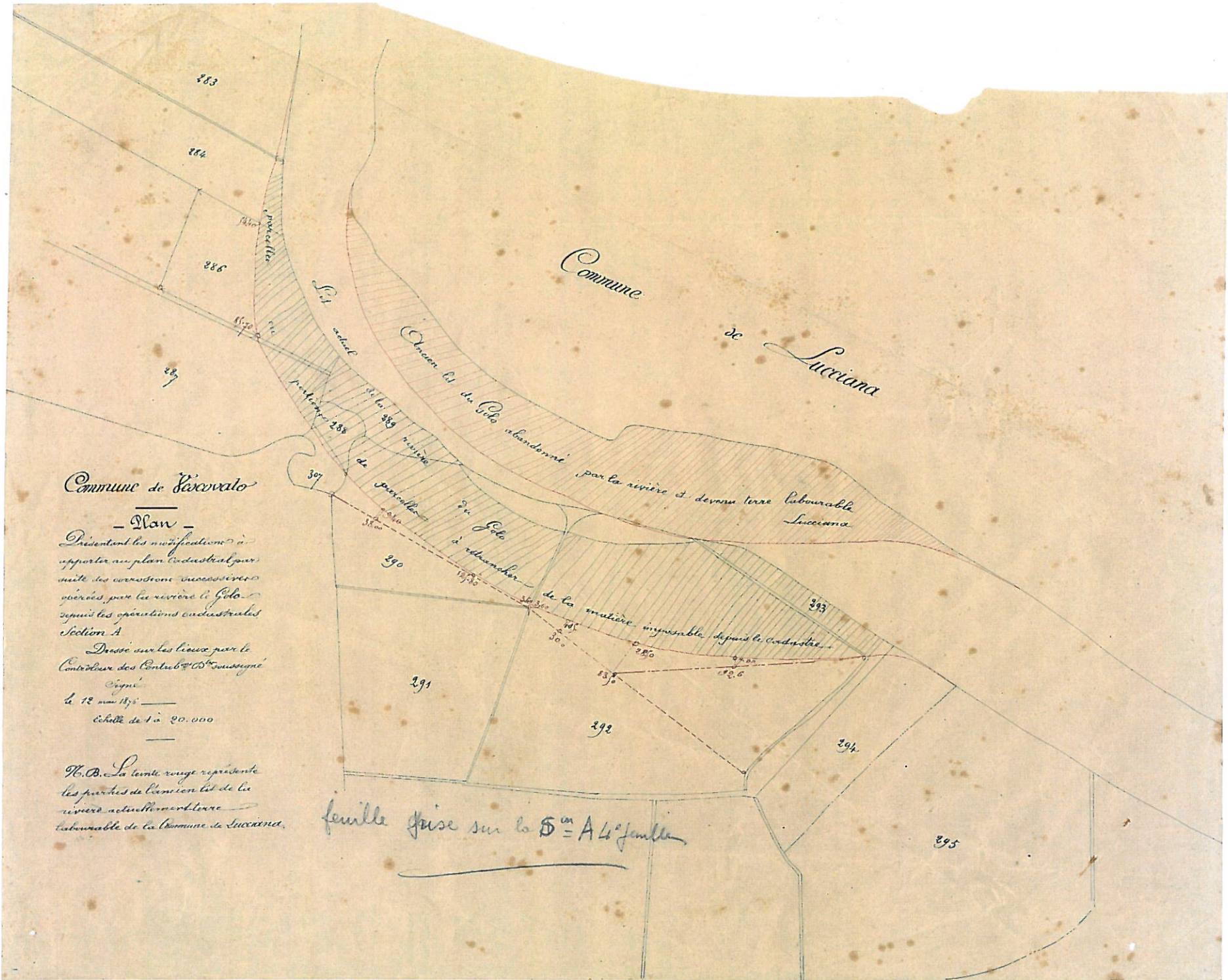
A











Commune de Revorato

- Plan -

Présentent les modifications à apporter au plan cadastral par suite des corrections successives opérées, par la rivière le Golo depuis les opérations cadastrales Section A

Dressé sur les lieux par le Contrôleur des Contributions

Signé le 12 mai 1875  
Echelle de 1 à 20,000

N.B. La ligne rouge représente les parties de l'ancien lit de la rivière actuellement terre labourable de la Commune de Succiana.

feuille prise sur le D<sup>m</sup> A 4<sup>e</sup> feuille